



**MINISTERSTVO
ŽIVOTNÉHO PROSTREDIA
SLOVENSKEJ REPUBLIKY**

Sekcia ochrany prírody, biodiverzity a krajiny
Odbor ochrany prírody

Váš list číslo/zo dňa	Naše číslo	Vybavuje/kontakt	Bratislava
	9953/2020-6.1 40801/2020	Kováčiková/02 5956 2322	20.08.2020

Vec

Oznámenie o prerokovaní zaradenia lokality SKUEV4008 Stredný tok Ondavy do národného zoznamu území európskeho významu – VEREJNÁ VYHLÁŠKA

Týmto Vám oznamujeme, že dňa 22. septembra 2020 sa, v súlade s § 27 ods. 3 zákona č. 543/2002 Z. z. o ochrane prírody a krajiny v znení neskorších predpisov, uskutoční **prerokovanie zaradenia navrhovaného územia európskeho významu SKUEV4008 Stredný tok Ondavy¹ do národného zoznamu** území európskeho významu s vlastníkami, správcami, nájomcami pozemkov dotknutých zamýšľanou ochranou. Predmetmi ochrany v SKUEV4008 Stredný tok Ondavy sú druhy európskeho významu, predovšetkým hrúz fúzatý (*Gobio (Romanogobio) uranoscopus*), hrúz Kesslerov (*Romanogobio kesslerii*) a kolok vretenovitý (*Zingel streber*).

Prerokovanie, ktoré bude z poverenia Ministerstva životného prostredia Slovenskej republiky viesť príslušný okresný úrad v sídle kraja – Okresný úrad Prešov, odbor starostlivosti o životné prostredie, sa uskutoční **22. septembra 2020 so začiatkom o 9:30 hod na Mestskom úrade Vranov nad Topľou:**

1. základné údaje o SKUEV4008 Stredný tok Ondavy
2. odôvodnenie zaradenia SKUEV4008 Stredný tok Ondavy do národného zoznamu
3. obmedzenia vyplývajúce zo zaradenia SKUEV4008 Stredný tok Ondavy do národného zoznamu
4. spôsob náhrady za obmedzenie bežného obhospodarovania
5. vyjadrenie vlastníkov, správcov, nájomcov dotknutých pozemkov k zaradeniu SKUEV4008 Stredný tok Ondavy do národného zoznamu.

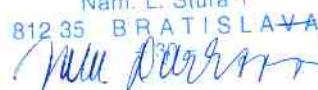
Toto oznámenie sa doručuje **verejnou vyhláškou zverejnenou** na úradnej tabuli Ministerstva životného prostredia Slovenskej republiky, na webovej stránke ministerstva - <https://www.minzp.sk/uradna-tabula/>.

Prílohami tohto oznámenia sú **mapa navrhovaného SKUEV4008 Stredný tok Ondavy a zoznamy parciel podľa registra „C“ a „E“ katastra nehnuteľností** (stav k 31.12.2019), ktoré celé alebo časťou do tejto lokality zasahujú.

Bližšie informácie o prerokovaní Vám môže poskytnúť **Štátna ochrana prírody Slovenskej republiky** – Regionálne centrum ochrany prírody v Prešove (kontaktná osoba: RNDr. Ema Gojdičová, tel. č.: + 421 903 298 343, e-mail: ema.gojdicova@sopsr.sk), resp. **Okresný úrad v sídle kraja Prešov** (kontaktná osoba: RNDr. Marta Makarová, tel. č.: 051/7082 311, e-mail: marta.makarova@minv.sk).

S pozdravom

MINISTERSTVO
ŽIVOTNÉHO PROSTREDIA SR
Nám. L. Štúra 1
812 35 BRATISLAVA

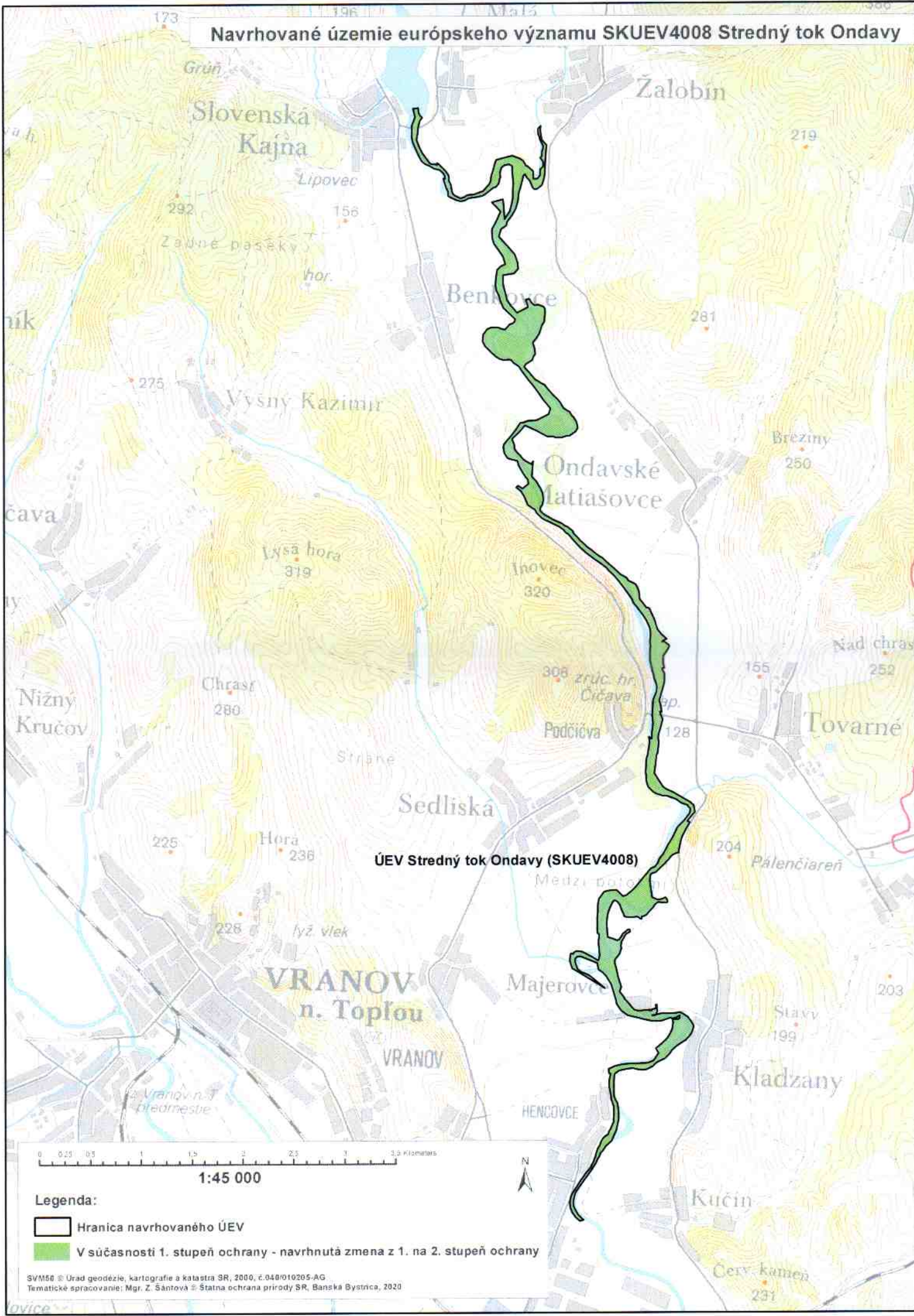

RNDr. Jana Durkošová
riadiťka odboru ochrany prírody

¹ názov lokality bude štandardizovaný

Prílohy:



- mapa navrhovaného územia európskeho významu SKUEV4008 Stredný tok Ondavy
- zoznam parciel, ktoré celé alebo časťou zasahujú do navrhovaného SKUEV4008 Stredný tok Ondavy podľa registra „C“ katastra nehnuteľností (stav k 31.12.2019), v členení podľa katastrálnych území (spolu s informáciou o súčasnom a navrhovanom stupni ochrany)
- zoznam parciel, ktoré celé alebo časťou zasahujú do navrhovaného SKUEV4008 Stredný tok Ondavy podľa registra „E“ katastra nehnuteľností (stav k 31.12.2019), v členení podľa katastrálnych území (spolu s informáciou o súčasnom a navrhovanom stupni ochrany)

Navrhované územie európskeho významu SKUEV4008 Stredný tok Ondavy



ÚEV Stredný tok Ondavy (SKUEV4008)

Legenda:

-  Hranica navrhovaného ÚEV
-  V súčasnosti 1. stupeň ochrany - navrhnutá zmena z 1. na 2. stupeň ochrany

SVM50 © Úrad geodézie, kartografie a katastra SR, 2000, č.040/010205-AG
Tematické spracovanie: Mgr. Z. Šantová © Štátna ochrana prírody SR, Banská Bystrica, 2020

Zoznam parcel, ktoré celé alebo časťou zasahujú do navrhovaného SKUEV4008 Stredný tok Ondavy podľa registra „C“ katastra nehnuteľností

Katastrálne územie:

Benkovce, Hencovce, Kladzany, Malá Domaša, Ondavské Matiašovce, Sedliská, Slovenská Kajňa, Tovarné

Vymedzenie stupňov územnej ochrany podľa parcel a katastrálnych území:

Navrhovaný stupeň ochrany: 2

Súčasný stupeň ochrany: 1

Katastrálne územie: Benkovce

Parcely: 347, 352/1, 352/2, 362/2, 365, 369, 370, 371, 406, 407, 408

Vymedzenie stupňov územnej ochrany podľa parcel a katastrálnych území:

Navrhovaný stupeň ochrany: 2

Súčasný stupeň ochrany: 1

Katastrálne územie: Hencovce

Parcely: 2509, 497, 901, 943, 955

Vymedzenie stupňov územnej ochrany podľa parcel a katastrálnych území:

Navrhovaný stupeň ochrany: 2

Súčasný stupeň ochrany: 1

Katastrálne územie: Kladzany

Parcely: 542, 548, 558/1, 558/2, 558/3, 558/4, 668/1, 754, 759

Vymedzenie stupňov územnej ochrany podľa parcel a katastrálnych území:

Navrhovaný stupeň ochrany: 2

Súčasný stupeň ochrany: 1

Katastrálne územie: Malá Domaša

Parcely: 262, 263- časť, 282, 283/1, 283/2

Vymedzenie stupňov územnej ochrany podľa parcel a katastrálnych území:

Navrhovaný stupeň ochrany: 2

Súčasný stupeň ochrany: 1

Katastrálne územie: Ondavské Matiašovce

Parcely: 468, 481, 594, 595, 596

Vymedzenie stupňov územnej ochrany podľa parcel a katastrálnych území:

Navrhovaný stupeň ochrany: 2

Súčasný stupeň ochrany: 1

Katastrálne územie: Sedliská

Parcely: 921, 927, 928, 929, 930/1, 930/2

Vymedzenie stupňov územnej ochrany podľa parciel a katastrálnych území:

Navrhovaný stupeň ochrany: 2

Súčasný stupeň ochrany: 1

Katastrálne územie: Slovenská Kajňa

Parcely: 472/1- časť

Vymedzenie stupňov územnej ochrany podľa parciel a katastrálnych území:

Navrhovaný stupeň ochrany: 2

Súčasný stupeň ochrany: 1

Katastrálne územie: Tovarné

Parcely: 456, 461/1, 461/2, 462, 701, 711

Zoznam parcel, ktoré celé alebo časťou zasahujú do navrhovaného SKUEV4008 Stredný tok Ondavy podľa registra „E“ katastra nehnuteľností

Katastrálne územie:

Benkovce, Hencovce, Kladzany, Malá Domaša, Ondavské Matiašovce, Tovarné

Vymedzenie stupňov územnej ochrany podľa parcel a katastrálnych území:

Navrhovaný stupeň ochrany: 2

Súčasný stupeň ochrany: 1

Katastrálne územie: Benkovce

Parcely: 1137/3- časť, 1152/2, 3-126/19, 398/148- časť, 398/160- časť, 398/161, 398/162- časť, 398/163- časť, 398/164- časť, 398/165- časť, 398/166- časť, 398/167- časť, 398/168- časť, 398/184- časť, 398/2, 398/3- časť, 398/504- časť, 398/506, 398/55- časť, 398/555, 398/569, 398/593, 398/594, 398/595, 398/596, 398/597, 398/604, 398/605, 398/655, 398/705, 398/805, 500/2, 501/2, 502/2, 503/2, 504/2, 505/2, 506/2, 507, 508, 509, 510, 511, 512, 513, 514/2, 515/2, 516/2, 517/2, 693, 694, 695, 697- časť, 698- časť, 699- časť, 700- časť, 701- časť, 702- časť, 703- časť, 704- časť, 705/2, 706/2, 707/2, 708/2, 709/101, 709/102, 710/2, 711/1- časť, 735- časť, 737- časť

Vymedzenie stupňov územnej ochrany podľa parcel a katastrálnych území:

Navrhovaný stupeň ochrany: 2

Súčasný stupeň ochrany: 1

Katastrálne územie: Hencovce

Parcely: 1309/1, 1309/3, 1310, 1311/1, 1311/2, 1312/2, 2-1303/8, 2-1303/9, 2-1305, 2-1306/2, 2-1307/1, 2-1307/2, 2-1308/1, 2-1308/2, 2-1309, 2-1321/1, 2-1522/2, 358/2, 358/3, 358/4

Vymedzenie stupňov územnej ochrany podľa parcel a katastrálnych území:

Navrhovaný stupeň ochrany: 2

Súčasný stupeň ochrany: 1

Katastrálne územie: Kladzany

Parcely: 1-1172, 1-1173, 1-1178, 323, 324/1, 324/2, 325/1, 325/2, 326/1, 326/2, 326/3, 327/1, 327/2, 327/3, 327/4, 328/1, 328/2, 328/3, 328/4, 328/5, 329/1, 329/2, 329/3, 330/1, 330/2, 330/3, 330/4, 331/1, 331/2, 331/3, 331/4, 331/5, 332/1, 332/2, 332/3, 332/4, 332/5, 332/6, 332/7, 333/1, 333/2, 333/3, 333/4, 333/5, 334/1, 334/2, 334/3, 335/1, 335/2, 336/1, 336/2, 336/3, 337/1, 338/1, 339/1, 339/2, 339/3, 339/6, 339/7, 340/1, 340/2, 340/3, 341/1, 341/2, 341/3, 341/4, 341/5, 342/1, 342/2, 342/3, 343/1, 343/2, 343/3, 343/4, 344/1, 344/2, 344/3, 345, 346, 347, 348/1, 348/2, 348/3, 348/4, 348/5, 349/4, 349/5, 349/6, 349/7, 350/2, 353/2- časť, 354/4- časť, 453- časť, 454/1- časť, 454/2- časť, 455- časť, 456/2, 460/4- časť, 587- časť, 597/1, 597/2, 598- časť, 89/2- časť

Vymedzenie stupňov územnej ochrany podľa parcel a katastrálnych území:

Navrhovaný stupeň ochrany: 2

Súčasný stupeň ochrany: 1

Katastrálne územie: Malá Domaša

Parcely: 1-1227- časť, 1-1252- časť, 1-389- časť, 1-390- časť, 1-391, 1-403- časť, 1278- časť, 1279- časť, 1280- časť, 1281- časť, 1282- časť, 1283- časť, 1284- časť, 1285- časť, 1286/1- časť, 1286/2, 1286/3, 1287, 1288, 1289, 1290/1- časť, 1290/2- časť, 1293/1- časť, 1293/2, 1294- časť, 1295- časť, 1296- časť, 1298- časť, 1299- časť, 1300- časť, 1301- časť, 1302/1- časť, 1302/2- časť, 1303- časť, 1304- časť, 1305- časť, 1306- časť, 1307- časť, 1308- časť, 1309- časť, 1310- časť, 1311/1- časť, 1311/2- časť, 1312- časť,

1313- časť, 1314- časť, 1315- časť, 1316- časť, 1317- časť, 1349- časť, 1350- časť, 1351- časť, 1352- časť, 1353- časť, 1354- časť, 1355- časť, 1356- časť, 1357- časť, 1358- časť, 1359- časť, 1360- časť, 1361- časť, 1362- časť, 1364- časť, 1365- časť, 1371- časť, 1372- časť, 1373- časť, 1374- časť, 1375- časť, 1376- časť, 1377- časť, 1378- časť, 1379- časť, 1380- časť, 1381- časť, 1382/1- časť, 1382/2- časť, 1383- časť, 1384- časť, 1385- časť, 1386- časť, 1387- časť, 1388- časť, 1389- časť, 1390- časť, 1391- časť, 1392- časť, 1393- časť, 1394- časť, 1395- časť, 1396- časť, 1452- časť, 1453- časť, 1454- časť, 1455- časť, 1457- časť, 1459- časť, 1462- časť, 5-1171- časť

Vymedzenie stupňov územnej ochrany podľa parciel a katastrálnych území:

Navrhovaný stupeň ochrany: 2

Súčasný stupeň ochrany: 1

Katastrálne územie: Ondavské Matiašovce

Parcely: 1-1176/10- časť, 1-1176/11- časť, 1-1176/12- časť, 1-1176/13- časť, 1-1176/14- časť, 1-1176/15- časť, 1-1176/16- časť, 1-1176/17- časť, 1-1176/18- časť, 1-1176/19- časť, 1-1176/2, 1-1176/20- časť, 1-1176/21- časť, 1-1176/22- časť, 1-1176/23- časť, 1-1176/24, 1-1176/3, 1-1176/4- časť, 1-1176/5- časť, 1-1176/6- časť, 1-1176/7- časť, 1-1176/8- časť, 1-1176/9- časť, 1-1177/10- časť, 1-1177/12- časť, 1-1177/15- časť, 1-1177/17- časť, 1-1177/18- časť, 1-1177/21- časť, 1-1177/22- časť, 1-1177/23, 1-1177/4- časť, 1-1177/5- časť, 1-1177/7- časť, 1-1178, 1045/1, 1045/2, 1046/1- časť, 1048- časť, 126/24- časť, 126/26- časť, 373/3- časť, 374/3- časť, 375/3- časť, 376/3- časť, 377/3- časť, 378/5- časť, 379/5- časť, 379/6- časť, 380/3- časť, 381/5- časť, 382/5- časť, 382/6, 390/1- časť, 391/1- časť, 392/1- časť, 393/1- časť, 394/1- časť, 395/1- časť, 396/1- časť, 397/1- časť, 398/1- časť, 399/1- časť, 421/1- časť, 422/1- časť, 422/3- časť, 423/1, 423/2- časť, 423/3, 424/1, 424/2- časť, 424/3, 424/4- časť, 424/5, 424/6, 425/1, 425/2- časť, 425/3, 426/1, 426/2- časť, 426/3, 427/1, 427/2- časť, 427/3, 428/1, 428/2- časť, 428/3, 429/1, 429/2- časť, 429/3, 430/1, 430/2- časť, 430/3, 431/1, 431/2- časť, 431/3, 431/4- časť, 431/5, 431/6, 432/1, 432/2- časť, 432/3, 433/1, 433/2- časť, 433/3, 434/1, 434/2- časť, 434/3, 435/1, 435/2- časť, 435/3, 435/4- časť, 435/5, 435/6, 436/1, 436/12- časť, 436/13, 436/2, 436/22- časť, 436/23, 437/1, 437/2- časť, 437/3, 438/1, 438/2- časť, 438/3, 438/4- časť, 438/5, 438/6, 439/1, 439/2- časť, 439/3, 439/4- časť, 439/5, 439/6, 440/1, 440/2- časť, 440/3, 441/1, 441/2- časť, 441/3, 441/4- časť, 441/5, 441/6, 442/1- časť, 442/2, 443/1- časť, 443/2, 444/1- časť, 444/2, 445/1- časť, 445/2, 446/1- časť, 446/2, 447/1- časť, 447/2, 448/1- časť, 448/2, 449/1- časť, 449/2, 450/1- časť, 450/2, 451/1- časť, 451/2, 452/1- časť, 452/2, 453/1- časť, 453/2, 454/1- časť, 454/2, 455/1- časť, 455/2- časť, 455/3, 455/4, 456/11- časť, 456/12, 456/13, 456/2

Vymedzenie stupňov územnej ochrany podľa parciel a katastrálnych území:

Navrhovaný stupeň ochrany: 2

Súčasný stupeň ochrany: 1

Katastrálne územie: Tovarné

Parcely: 423- časť, 424/1- časť, 424/2, 425/1- časť, 425/2, 425/3, 426/1- časť, 426/2, 426/3, 427/1- časť, 427/2, 427/3, 428/1- časť, 428/2, 428/3, 429/1- časť, 429/2, 429/3, 430/1- časť, 430/2, 430/3, 431/1- časť, 431/2, 432- časť, 433- časť, 434- časť, 435- časť, 436- časť, 437- časť, 438- časť, 440- časť, 441- časť, 443- časť, 444- časť, 445- časť, 446- časť, 447- časť, 448- časť, 449- časť, 450- časť, 451- časť, 452- časť, 454- časť, 455- časť, 456- časť, 513, 852/2- časť, 852/201

Potvrdenie o oznámení prerokovania zaradenia navrhovaného územia európskeho významu do národného zoznamu území európskeho významu verejnou vyhláškou


Obec/Mesto Tovarné

potvrďuje, že na úradnej tabuli mesta/obce bola po dobu 15 dní vyvesená pozvánka Ministerstva životného prostredia Slovenskej republiky na prerokovanie zaradenia lokality SKUEV4008 Stredný tok Ondavy do národného zoznamu území európskeho významu podľa § 27 ods. 3 zákona č. 543/2002 Z. z. o ochrane prírody a krajiny v znení neskorších predpisov s vlastníkami, správcami a nájomcami pozemkov dotknutých zamýšľanou ochranou spolu s mapou navrhovaného územia európskeho významu a zoznamom parciel registra „C“ a registra „E“ katastra nehnuteľností navrhovaného územia európskeho významu.

Pozvánka spolu s prílohami bola na úradnej tabuli obce vyvesená dňa 25.08.2020

Pozvánka spolu s prílohami bola z úradnej tabule obce zvesená dňa

Obec Tovarné
Obecný úrad Tovarné
094 01 Tovarné 4 ①
IČO: 00332887 DIČ: 202063053F
Tel.č. 057/44 952 31


pečiatka a podpis
starostu/primátora

V

dňa