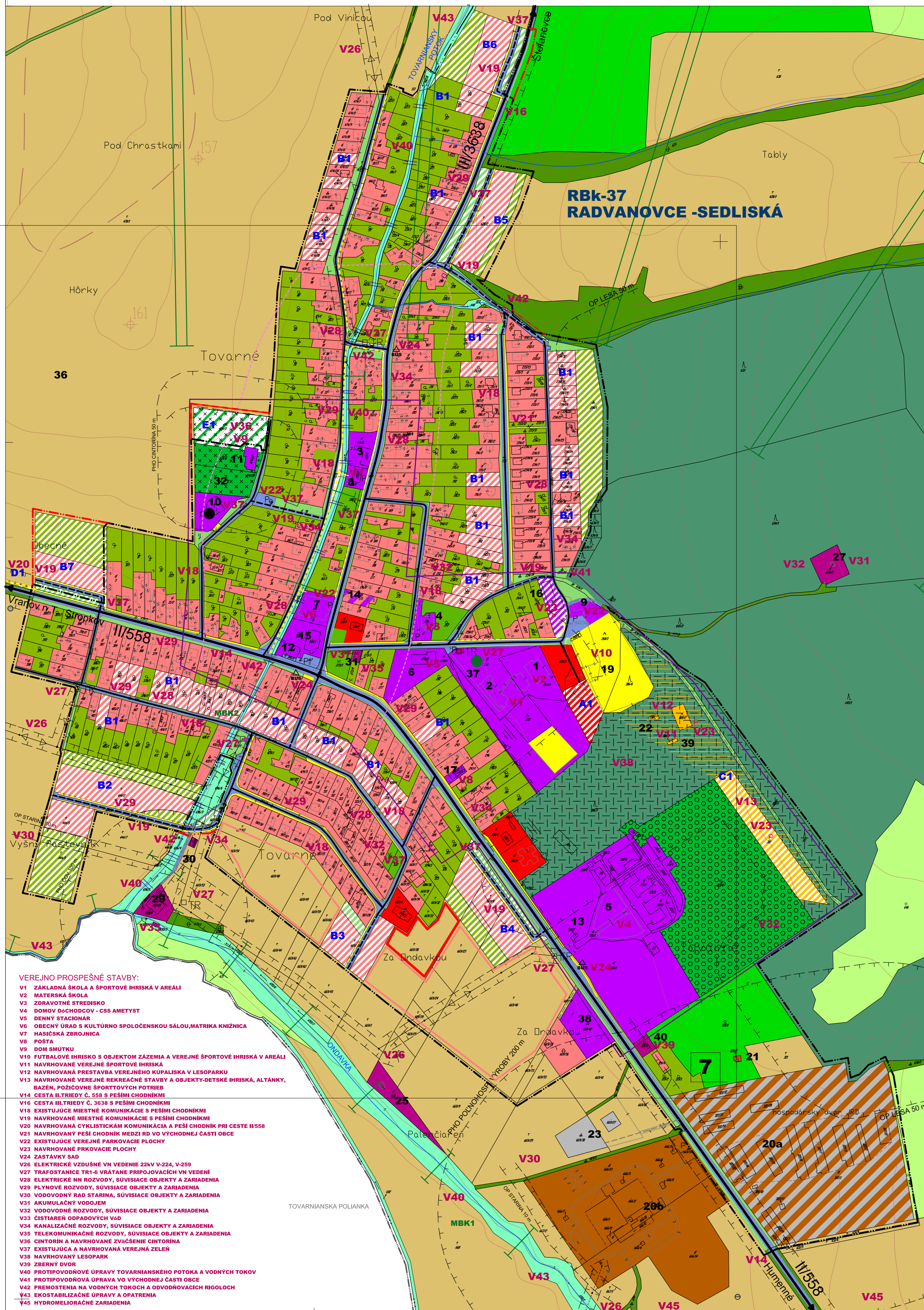
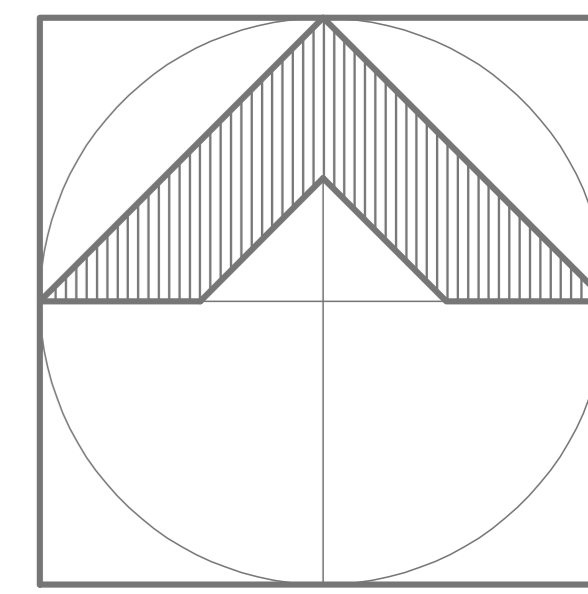
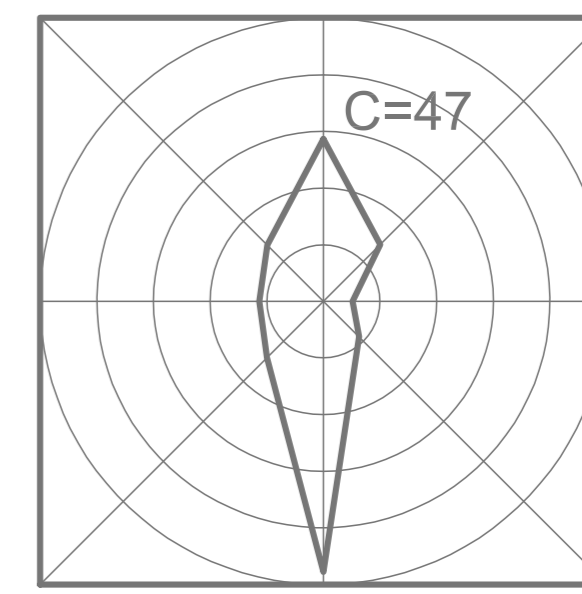


TOVARNÉ

ÚZEMNÝ PLÁN OBCE - NÁVRH



- LEGENDA OBJEKTOV**
- MATERSKÁ ŠKOLA A JEDÁĽN
 - ZÁKLADNÁ ŠKOLA
 - PŮVODNÁ EVANGELICKÁ ŠKOLA
 - ZDRAVOTNÉ STREDISKO
 - DOMOV DŇCHOCCOV
 - DENNÝ STACIONÁR
 - OBECNÝ ÚRAD, KNÍŽNICA, MATRIKA, SKLAD CO, KVETNÁRSTVO, KLUB DŇCHOCCOV
 - KULTÚRNO-SPOLEČENSKÁ SALA, MALÁ VÝROBA CESTOVÍN
 - HASIČSKÁ ZBRŮJNICA, POTRAVINY
 - MALÝ PRÍRODNÝ AMFITEÁTER
 - RÍMSKOKATOLICKÝ KOSTOL
 - DOM SMŮTKU
 - PREDAJŇA COOP - JEDNOTA
 - BUFET
 - KVETNÁRSTVO V RODINNOM DOME
 - POHOŠŤNISTVO S RESTAURACIOU A KLUB
 - NEVYUŽÍVANÁ SKLADOVÁ BUDOVA ZBURANÉHO KAŠTIEĽA
 - POŠŤA
 - FUTBALOVÉ HRISKO
 - 203.b. POLNOHOSPODÁRSKY DVOR
 - VČELNĽ
 - POLOVNICKÁ CHATA
 - PIĽA - GÁTER
 - ZDROJ VODY PRE DOMOV DŇCHOCCOV - MIMO PREVÁDZKY
 - VOJEDOM TOVARNÉ
 - ČOV
 - PRÉČERPÁVACIA STANICA
 - ZARIADENIE TELEKOMUNIKÁCIÍ
 - CINTORIN
 - POLOHA HÔRKY - ARCHEOLOGICKÁ LOKALITA
 - CHRÁNENÝ STROM A JEHO OCHRANNÉ PÁSMA
 - ROZESTAVANÝ OBJEKT VYBVENOSTI
 - AREÁL PŮVODNÉHO KUPALISKA
 - ZBERNÝ DVOR

- ÚZEMNÉ ROZVOJOVÉ LOKALITY:**
- FUNKCIA BÝVANIA V BYTOVÝCH DOMOCH:**
- A1 PRI ZĽ VÝCHOD**
- FUNKCIA BÝVANIA V RODINNÝCH DOMOCH:**
- B1 DOPLNENIE EXIST. ZÁSTAVBY RD**
- B2 VÝŠNÝ PASTOVNÍK JZ**
- B3 POD OBCOU JUH**
- B4 ZA ONDAVKOU JV**
- B5 NA BREHOCH SEVER**
- B6 POD VINIČOU SEVER**
- B7 OBECNE ZAPAD**
- FUNKCIA ŠPORTU A REKREÁCIE:**
- C1 ODÝCHOVÁ ZONA VÝCHOD**
- FUNKCIA DOPRAVY:**
- D1 CYKLOTRASA A CHODNÍK PRI CESTE II/558 ZAPAD**
- FUNKCIA VEREJNEJ ZELENE:**
- E1 ZVÄCSENIE CINTORINA SZ**

- LEGENDA**
- | STAV | NÁVRH | VÝHĽAD |
|------|-------|---|
| — | — | HRANICA KATASTRÁLNEHO ÚZEMIA A SÚČASNE RIŠENÉHO ÚZEMIA |
| — | — | HRANICA ZASTAVANÉHO ÚZEMIA OBCE K 1.1.1990 |
| — | — | HRANICA OCHRANNÝCH PÁSIEŤ VŠETKÝCH DRUHOV |
| — | — | MIESTNE BIKOKRIDORY |
| — | — | REGIONÁLNE BIKOKRIDORY |
| — | — | ZAREGISTROVANÉ ZOSLUVY |
| — | — | RADONOVÉ RIZIKO NÍZKE |
| — | — | RADONOVÉ RIZIKO STREDNE |
| — | — | PLOCHY RODINNÝCH DOMOV |
| — | — | PLOCHY BYTOVÝCH DOMOV |
| — | — | FUNKČNÉ ZMIEŠANÉ PLOCHY-BÝVANIE A VYBAVENOSŤ |
| — | — | FUNKČNÉ ZMIEŠANÉ PLOCHY- POLNHOOSP. A PRIEM. VÝROBY |
| — | — | PLOCHY OBČIANSKEJ VYBVENOSTI A SOCIÁLNEJ INFRAŠTRUKTÚRY |
| — | — | PLOCHY ŠPORTU |
| — | — | PLOCHY REKREÁCIE |
| — | — | PLOCHY V LESOPARKU - ZMIEŠANÉ PLOCHY ŠPORTU A REKREÁCIE |
| — | — | PLOCHY VÝROBY A SKLADOV |
| — | — | PLOCHY ZARIADENIE TECHNICKÉJ VYBVENOSTI |
| — | — | PLOCHY ZARIADENIE POLNHOOSP. VÝROBY - AREÁLY |
| — | — | PLOCHY CINTORINA |
| — | — | PLOCHY AREÁLOVÉJ ZELENE S OBMEDZENÝM PRÍSTUPOM |
| — | — | PLOCHY VEREJNEJ ZELENE PARKOVOU UPRAVENEJ |
| — | — | PLOCHY OBYTNÉJ ZELENE PRI ROD. DOMOCH |
| — | — | PLOCHY SPRIEVODNEJ ZELENE |
| — | — | PLOCHY NELESNEJ DREVINEJ A KROVINOVEJ ZELENE |
| — | — | PLOCHY LESOV |
| — | — | PLOCHY LESOPARKU |
| — | — | PLOCHY LŮK A PASIENKOV |
| — | — | PLOCHY ORNEJ PŮDY |
| — | — | PLOCHY SADOV A ZÁHRAD |
| — | — | VODNÉ PLOCHY A TOKY |
| — | — | REGULÁCIA ÚSEKOV TOKOV |
| — | — | PLOCHY DOPRAVNÝCH ZARIADENÍ |
| — | — | CESTY II. TRIEDY |
| — | — | CESTY III. TRIEDY |
| — | — | MIESTNE KOMUNIKÁCIE SPEVNENÉ |
| — | — | MIESTNE ÚČELOVÉ ČIASŤONÉ SPEV. A NESPEV. KOMUNIKÁCIE |
| — | — | CYKLISTICKÉ KOMUNIKÁCIE |
| — | — | PEŠIE PLOCHY A KOMUNIKÁCIE |
| — | — | VEREJNÉ PARKOVANIE |
| — | — | POZDĚMNÉ VEDENIE ELEKTRICKEJ ENERGIE (22 kV) |
| — | — | VZDUŠNÉ VEDENIE ELEKTRICKEJ ENERGIE (22 kV) |
| — | — | TRAFOSTANICA |
| — | — | PREMOSTENIA |
| — | — | AUTOBUSOVÁ ZASTÁVKA |
| — | — | CHRÁNENÝ STROM A JEHO OCHRANNÉ PÁSMA |
| — | — | PRIESTOROVÁ DOMINANTA |
| — | — | HISTORICKE JADRO OBCE - ARCHEOLOGICKÁ LOKALITA |
| — | — | VYMEZDENIE CENTRÁLNEJ ČASŤI OBCE |

- VEREJNO PROSPESNÉ STAVBY:**
- ZÁKLADNÁ ŠKOLA A ŠPORTOVE HRISKA V AREÁLI
 - MATERSKÁ ŠKOLA
 - ZDRAVOTNÉ STREDISKO
 - DOMOV DŇCHOCCOV - CSS AMETYST
 - DENNÝ STACIONÁR
 - OBECNÝ ÚRAD S KULTÚRNO SPOLEČENSKOU SALOU, MATRIKA, KNÍŽNICA
 - HASIČSKÁ ZBRŮJNICA
 - POŠŤA
 - DOM SMŮTKU
 - FUTBALOVÉ HRISKO S OBJEKTOM ZÁEMIA A VEREJNÉ ŠPORTOVE HRISKA V AREÁLI
 - NAVRHOVANÉ VEREJNÉ ŠPORTOVE HRISKA
 - NAVRHOVANÁ PRESTAVBA VEREJNEHO KUPALISKA V LESOPARKU
 - NAVRHOVANÉ VEREJNÉ REKREÁCNE STAVBY A OBJEKTY-DETSKÉ HRISKA, ALTÁNKY, BAZÉN, POZIČOVNÉ ŠPORTOVÝCH POTRIEB
 - CESTA III. TRIEDY Č. 3638 S PEŠIMI CHODNÍKMI
 - NAVRHOVANÉ MIESTNE KOMUNIKÁCIE S PEŠIMI CHODNÍKMI
 - EXISTUJÚCE MIESTNE KOMUNIKÁCIE S PEŠIMI CHODNÍKMI
 - NAVRHOVANÁ CYKLISTICKÁ KOMUNIKÁCIA A PEŠÍ CHODNÍK PRI CESTE II/558
 - NAVRHOVANÝ PEŠÍ CHODNÍK MEDZI RD VO VÝCHODNEJ ČASŤI OBCE
 - EXISTUJÚCE VEREJNÉ PARKOVACIE PLOCHY
 - NAVRHOVANÉ PRÍKOVACIE PLOCHY
 - ZÁSTAVKY SÁD
 - ELEKTRICKE VZDUŠNÉ VH VEDENIE ZŇAV V22A, V22B, V22C
 - TRAFOSTANICE TRI-6 VRÁTANE PRÍPOJOVACÍCH VH VEDENÍ
 - ELEKTRICKE NN ROZVODY, SÚVISIACE OBJEKTY A ZARIADENIA
 - PLYNOVÉ ROZVODY, SÚVISIACE OBJEKTY A ZARIADENIA
 - VODOVODNÝ RÁD STARINA, SÚVISIACE OBJEKTY A ZARIADENIA
 - AKUMULAČNÝ VODOJEM
 - VODOVODNÉ ROZVODY, SÚVISIACE OBJEKTY A ZARIADENIA
 - ČISTENIE ODPADOVÝCH VOD
 - KANALIZAČNÉ ROZVODY, SÚVISIACE OBJEKTY A ZARIADENIA
 - TELEKOMUNIKAČNÉ ROZVODY, SÚVISIACE OBJEKTY A ZARIADENIA
 - CINTORIN A NAVRHOVANÉ ZVÄCSENIE CINTORINA
 - EXISTUJÚCA A NAVRHOVANÁ VEREJNÁ ZELEŇ
 - NAVRHOVANÝ LESOPARK
 - ZBERNÝ DVOR
 - PROTIPOVODNÉ ÚPRAVY TOVARNIANSKEHO POTOKA A VODNÝCH TOKOV
 - PROTIPOVODNÁ ÚPRAVA VO VÝCHODNEJ ČASŤI OBCE
 - PREMOSTENIA NA VODNÝCH TOKOCH A ODVODNÁVACIE RIGOLOCH
 - EKOSTABILIZAČNÉ ÚPRAVY A OCHRANENIA
 - HYDROMELIORAČNÉ ZARIADENIA

TOVARNÉ
ÚZEMNÝ PLÁN OBCE - NÁVRH
KOMPLEXNÉ PRIESTOROVÉ USPORIADANIE
A FUNKCNÉ VYUŽITIE ŤAŽISKOVÉHO ÚZEMIA
OBCE S VYZNAČENÍM VPS

Riešiteľ: Ing. arch. Jozef Bednár, Ing. arch. Jozef Los-Chovanec
 apríl 2018 M 1 : 2000 č.výkr. **7**